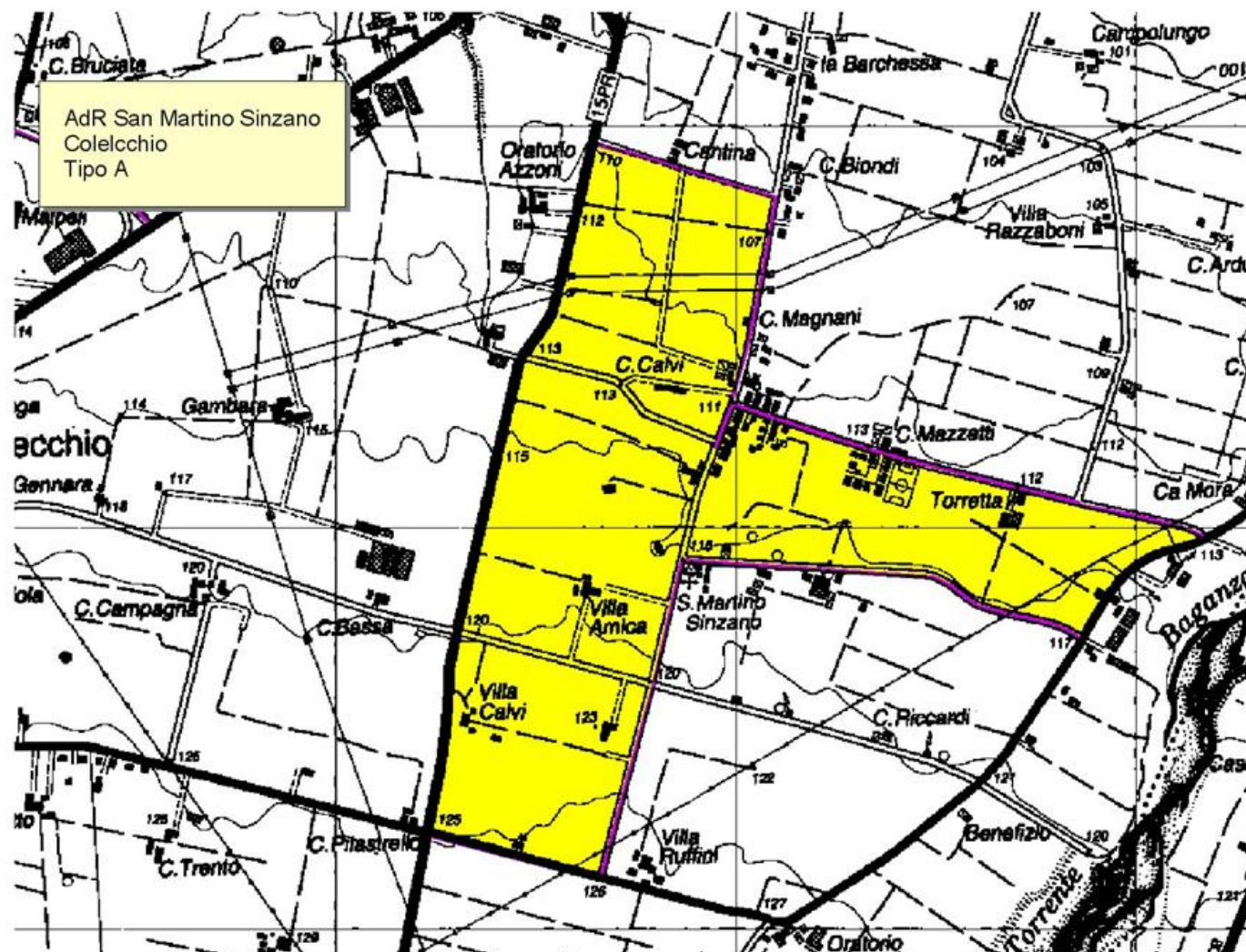


COMUNE DI COLLECCHIO
COMUNE DI PARMA



San Martino Sinzano – Comune: Collecchio; Sup.: 122,91; Tipo A

A Ovest, la SP di Calestano, dall'altezza di Strada del Pilastrello fino a poco dopo Oratorio Azzoni; a Nord, la strada che porta a località Cantina, tra la SP per Calestano e la Strada Comunale di San Martino Sinzano; quindi la Strada Comunale di Case Pavesi fino all'incrocio con Strada Comunale dei Farnese; a Est, la Strada Comunale di San Martino Sinzano tra località Il Santo e Case Riccardi; Strada Comunale Farnese, quindi, di nuovo la Strada Comunale di San Martino Sinzano; a Sud, strada di collegamento tra il centro abitato di San Martino Sinzano e Strada Comunale Farnese, quindi, Strada del Pilastrello.

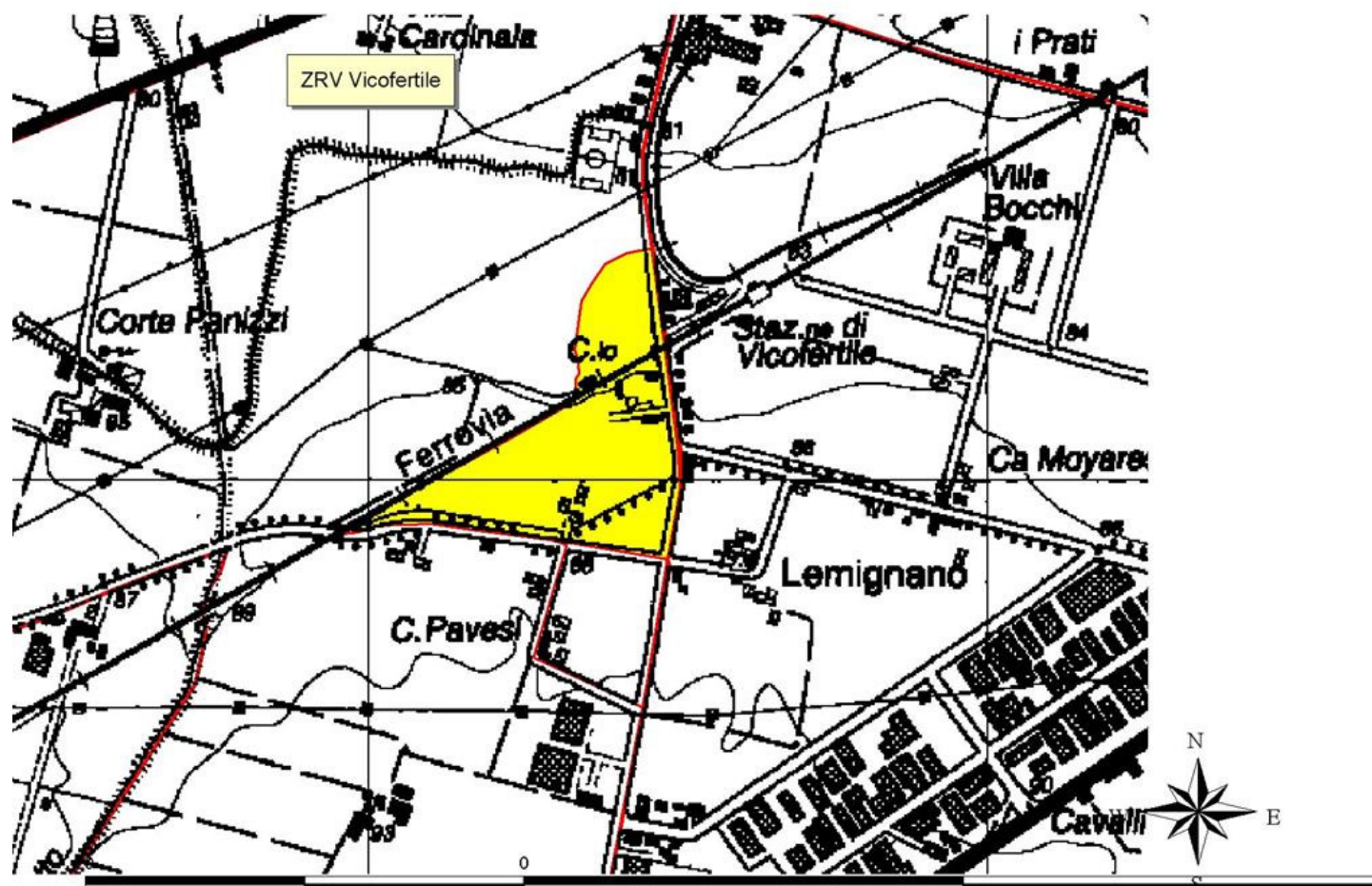
Scadenza 31/01/2015



Simonazzi – Comune: Parma;
Sup.: 32.34; Tipo A
Terreno compreso fra strada Scarzara e Via
La Spezia e strada Pontasso.
Scadenza: 31/01/2015

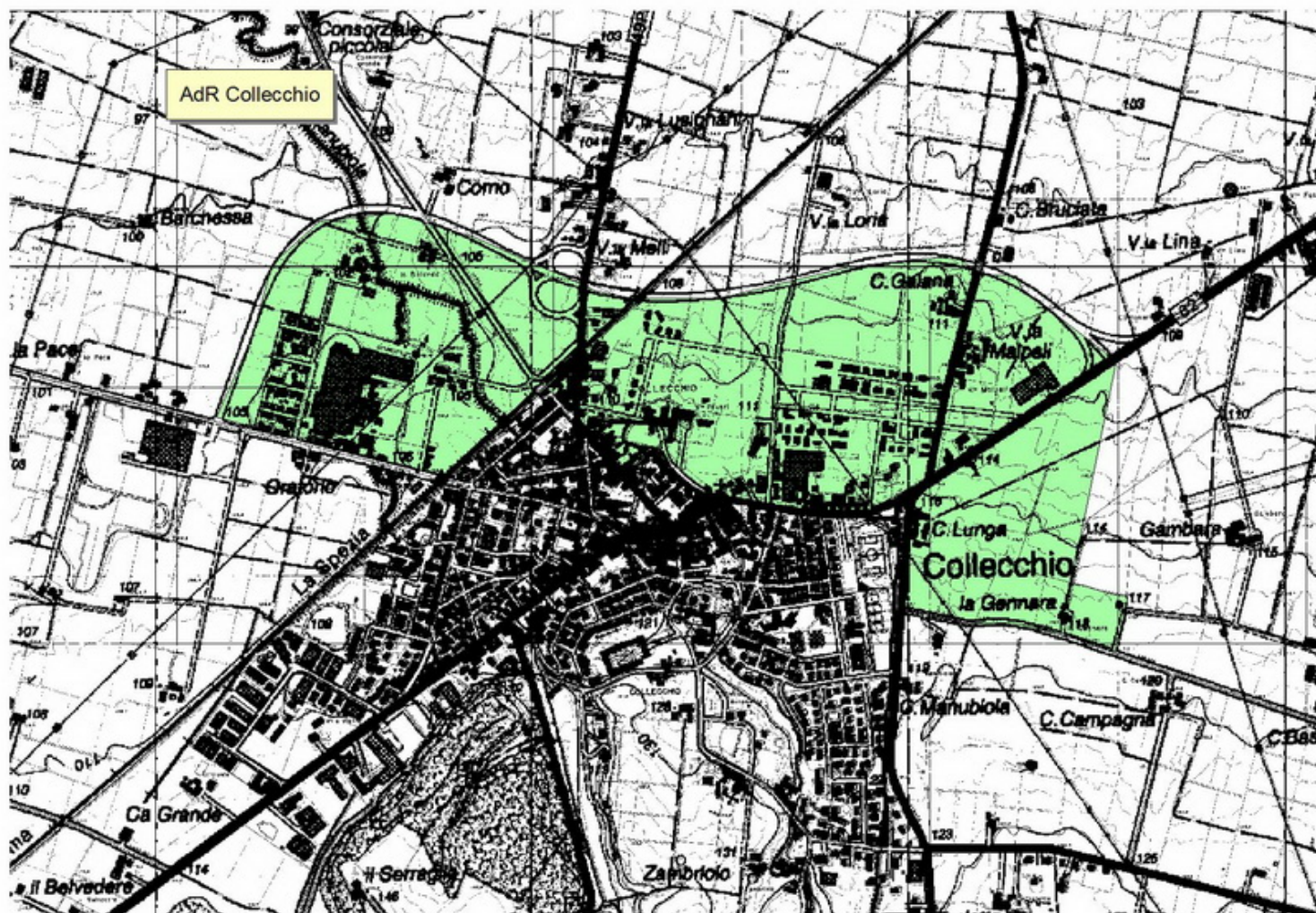


AdR Case Rosse –
Comune: Parma;
Sup.: 21.25
Territorio compreso fra Strada
Pontasso e Strada pr Vicofertile e
inizio di strada Scarzara.
Scadenza: 31/01/2015

**AdR Vicofertile****Comune: Parma;****Sup.: 11.08**

Territorio compreso fra Strada di Lemignano e la nuova circoscrizione presente a est della Stazione Ferroviaria di Vicofertile.

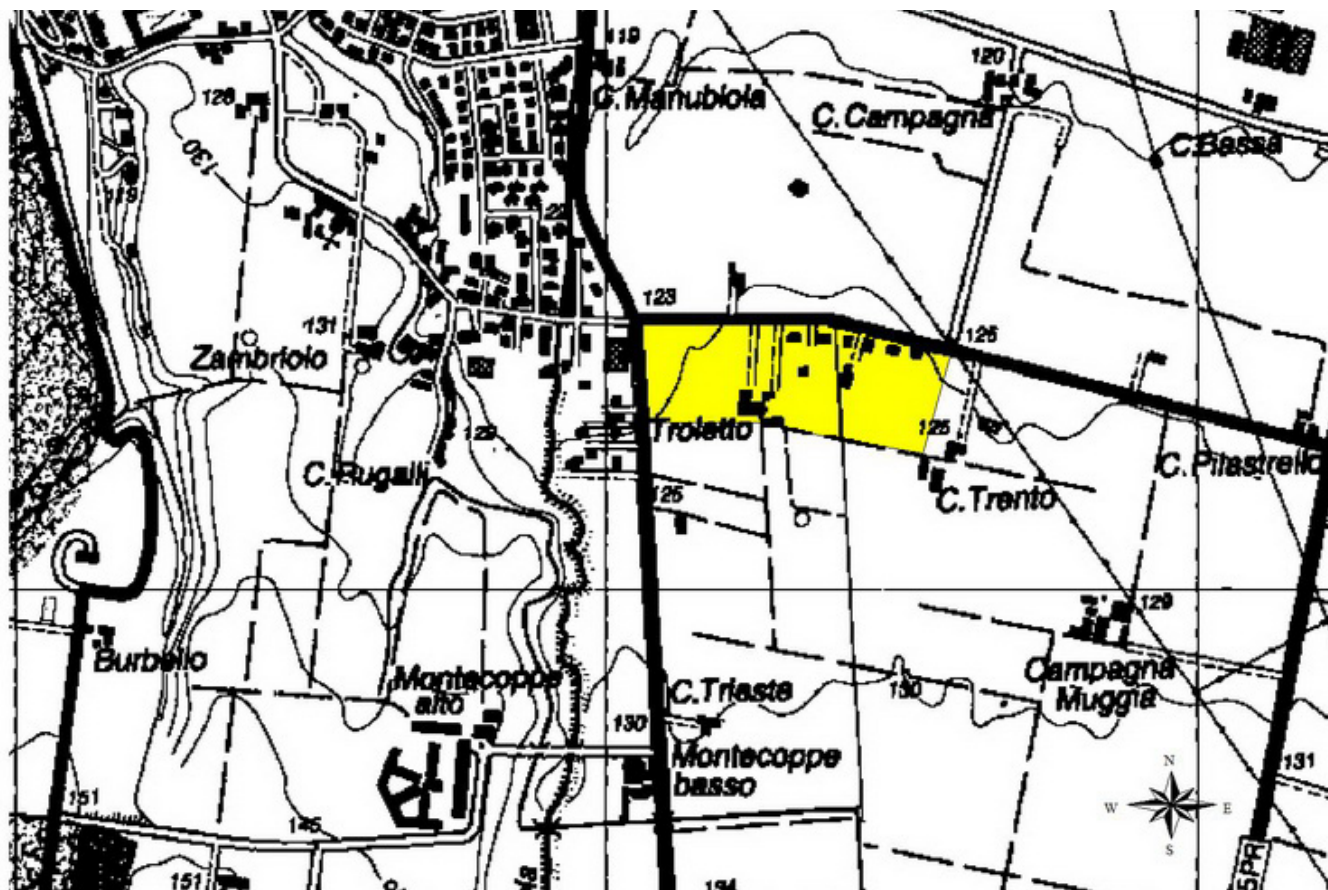
Scadenza: 31/01/2015



Collecchio-TipoA
Comune Collecchio
Estensione: 139,30

Confini – nord abitato di Collecchio, all'interno dell'anello di circonvallazione. Est congiunzione circonvallazione con Via Spesia da qui lungo un sentiero che circonda il nuovo insediamento sportivo

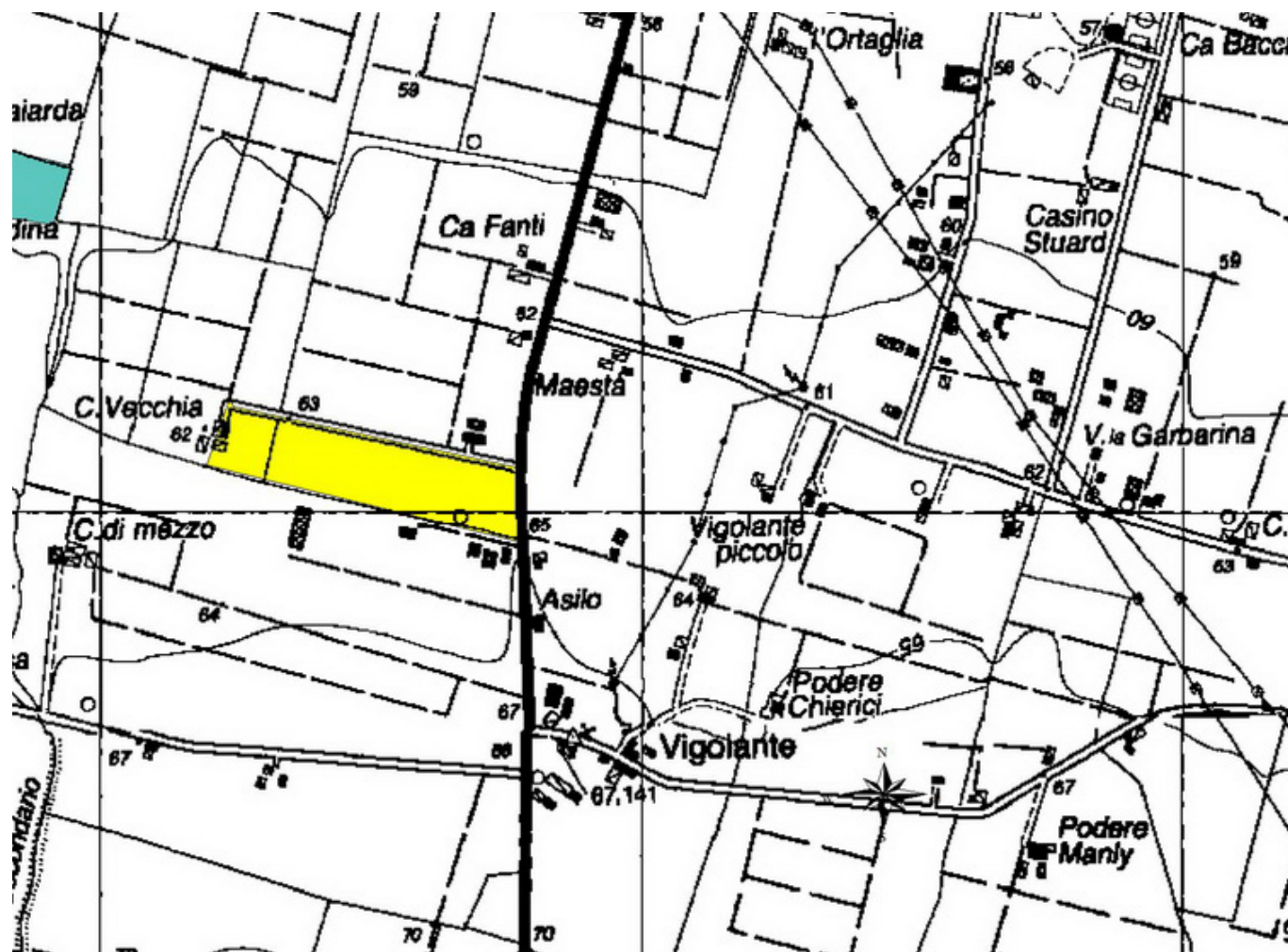
Istituzione: 2010
Scadenza 31/01/2015



Troletto-TipoA
Comune Collecchio
Estensione: 9.07

Confini – nord incrocio per Strada per Fornovo e strada per Casa Pilastrello, est prima del sentiero per casa Trento poi verso ovest per sentiero per casa Troletto sino a via per Fornovo

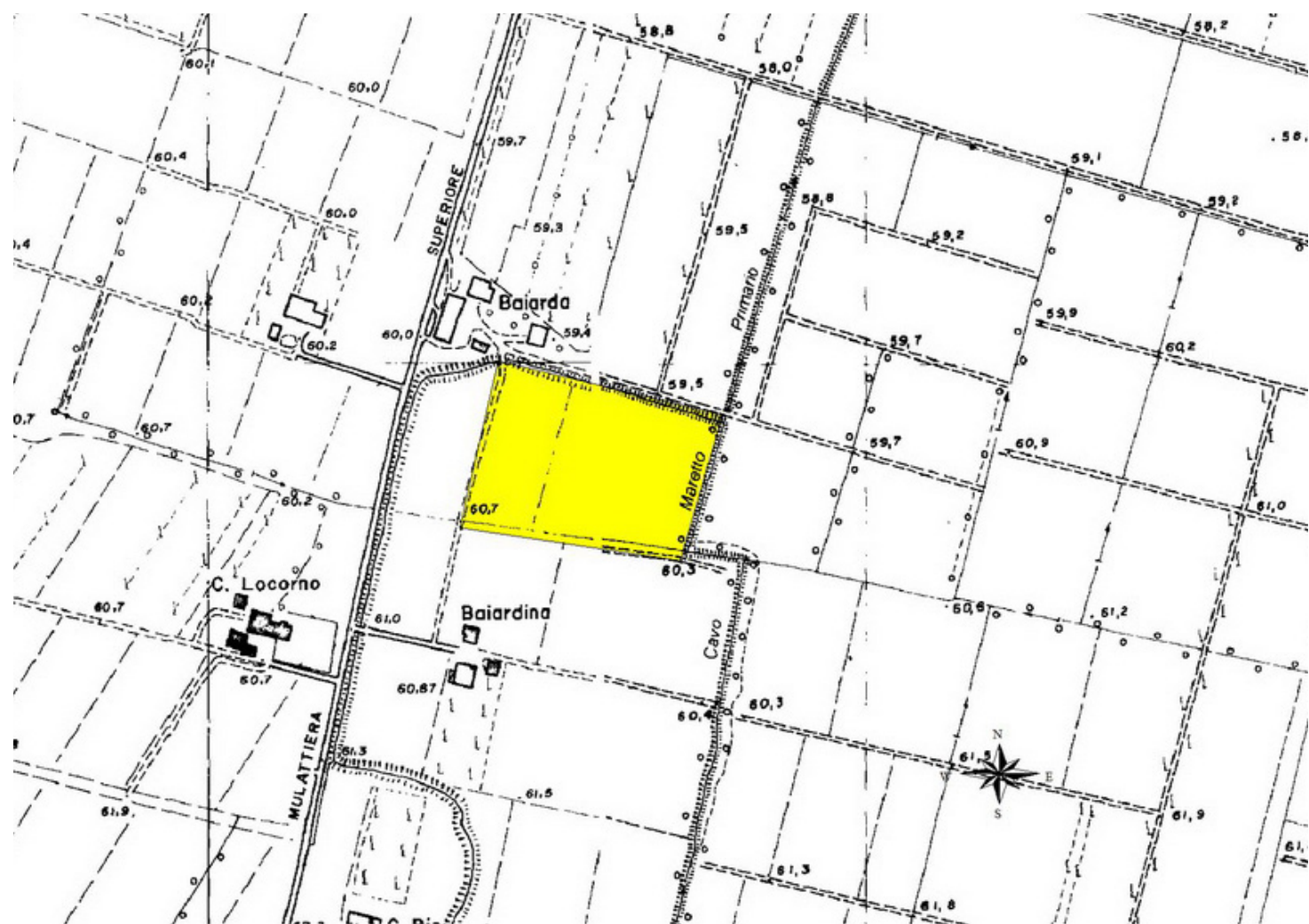
Istituzione: 2013
Scadenza 31/01/2015



Casa Vecchia-TipoA
Comune Parmao
Estensione: 7.15

Confini – a ovest della strada
che da via per Ponte Taro porta
a Vigolante, territorio compreso
fra il sentiero che porta a Casa
Vecchia

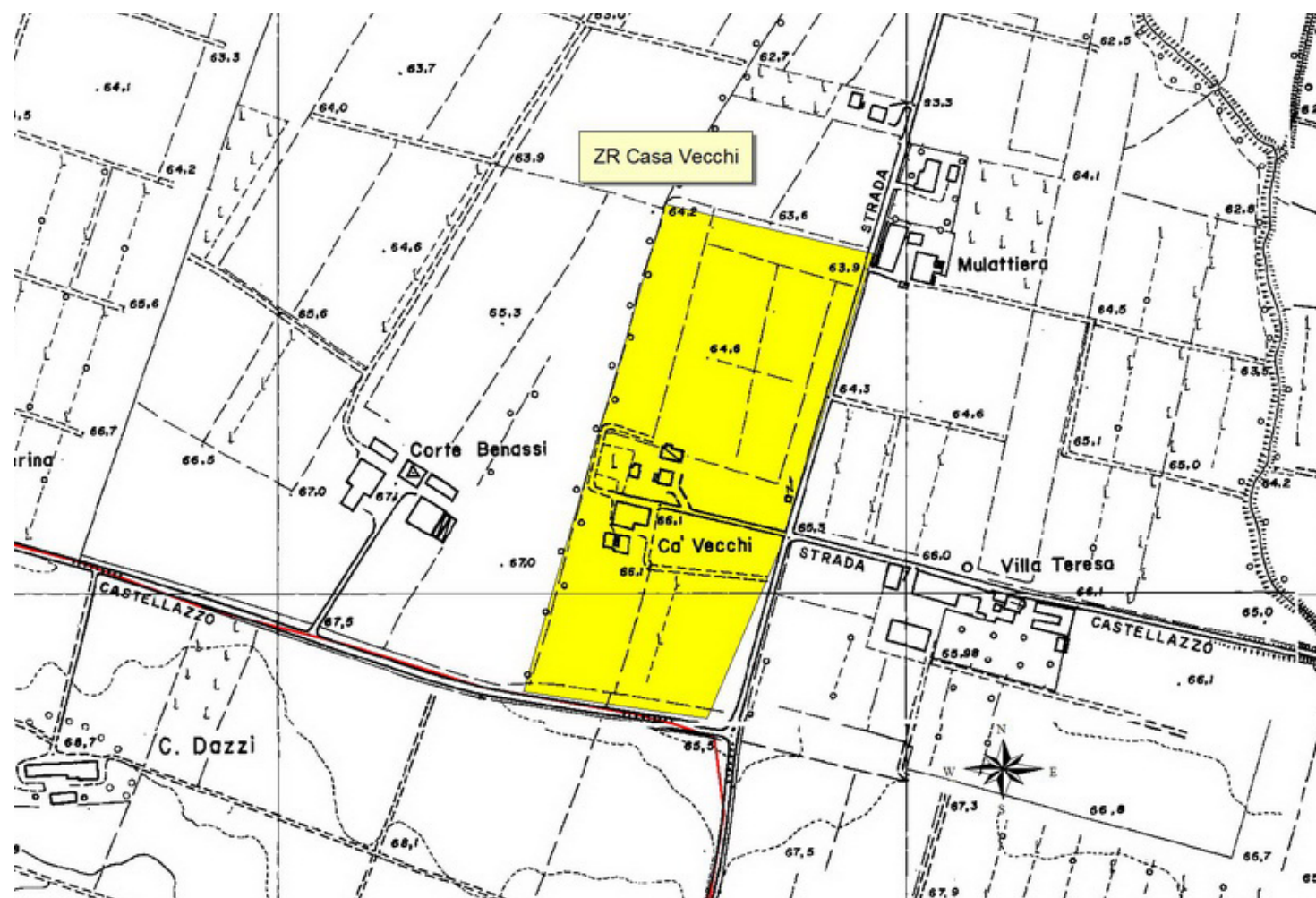
Istituzione: 2013
Scadenza 31/01/2015



Casa Baiarda-TipoA
Comune Parma
Estensione: 2.10

Confini – a ovest sentiero fra fra Casa Baiarda e Casa Baiardina, nord da Casa Baiarda al canale Cavo Moretto, est Cavo Moretto, sud sentiero da Casa Baiardina a Cavo Moretto

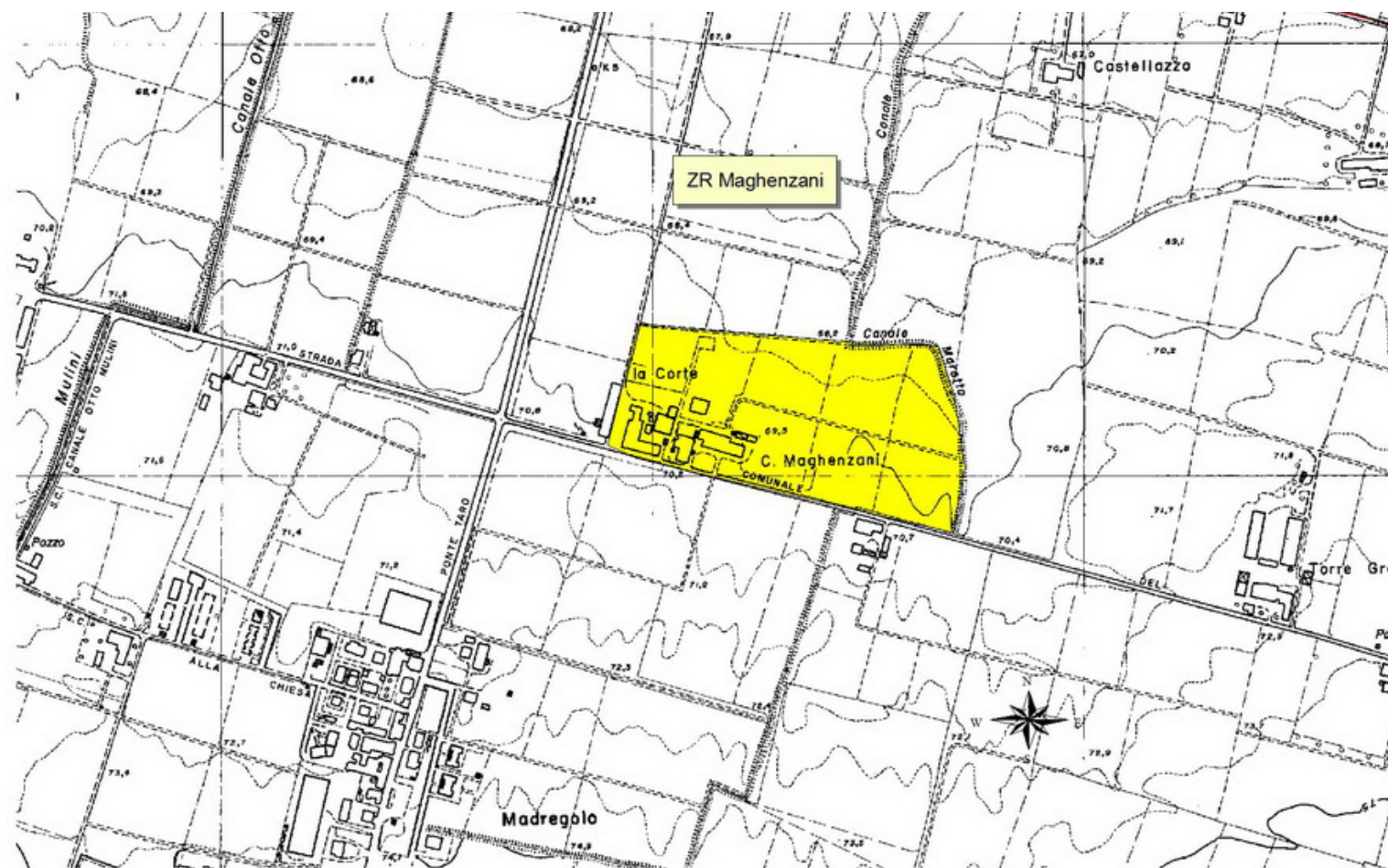
Istituzione: 2013
Scadenza 31/01/2015



Casa Vecchi-TipoA
Comune Parma
Estensione: 6.45

Confini – Podere a nord-ovest
fra incrocio di strada Mulattiera
e strada Castellazzo, sud strada
Castellazzo, nord all'altezza di
Mulattiera

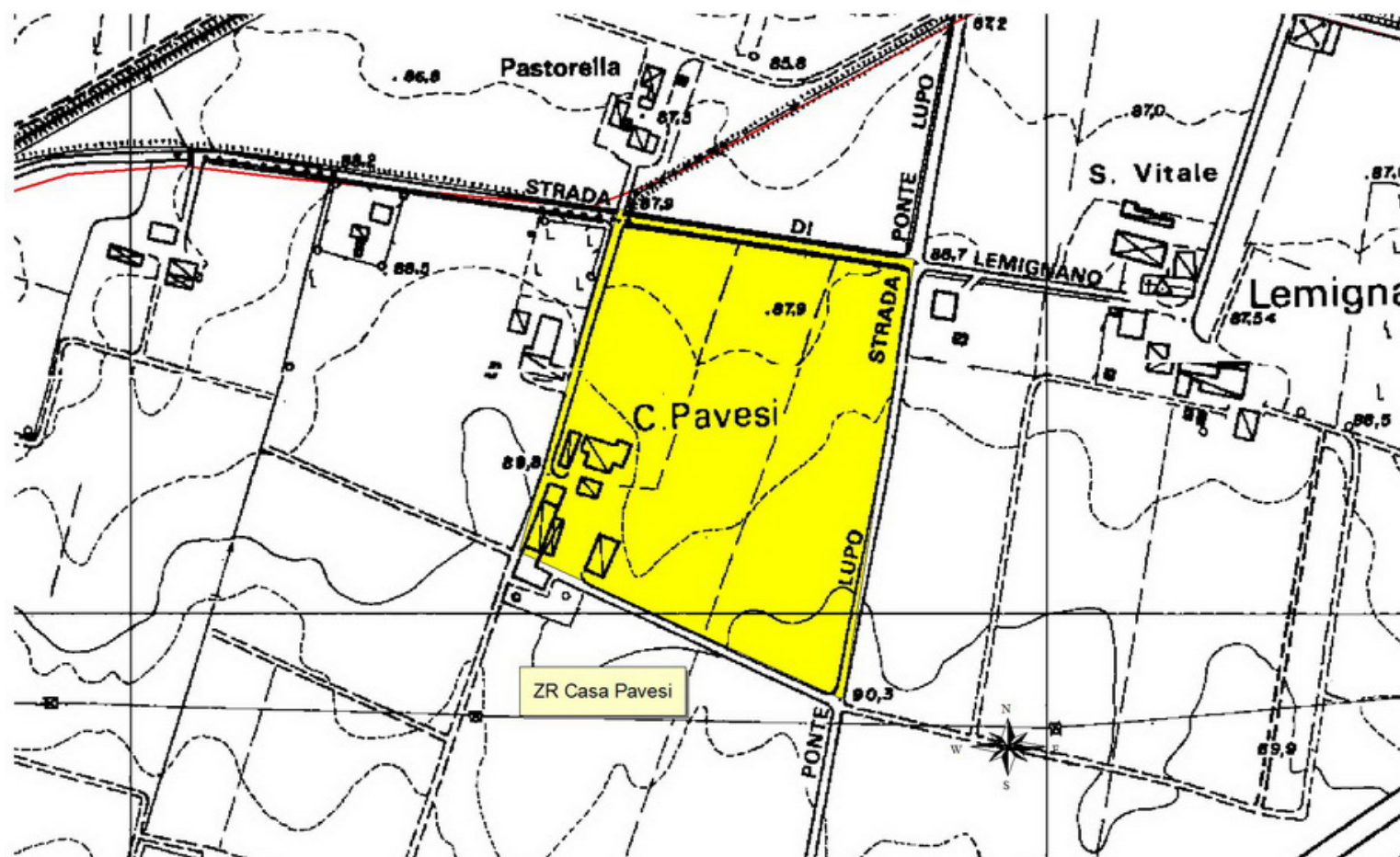
Istituzione: 2013
Scadenza 31/01/2015



Maghenzani-TipoA
Comune Collecchio
Estensione: 7.07

Confini – Podere compreso fra strada Comunale a sud e Corte e Casa Maghenzani compreso dal Canale Mareto

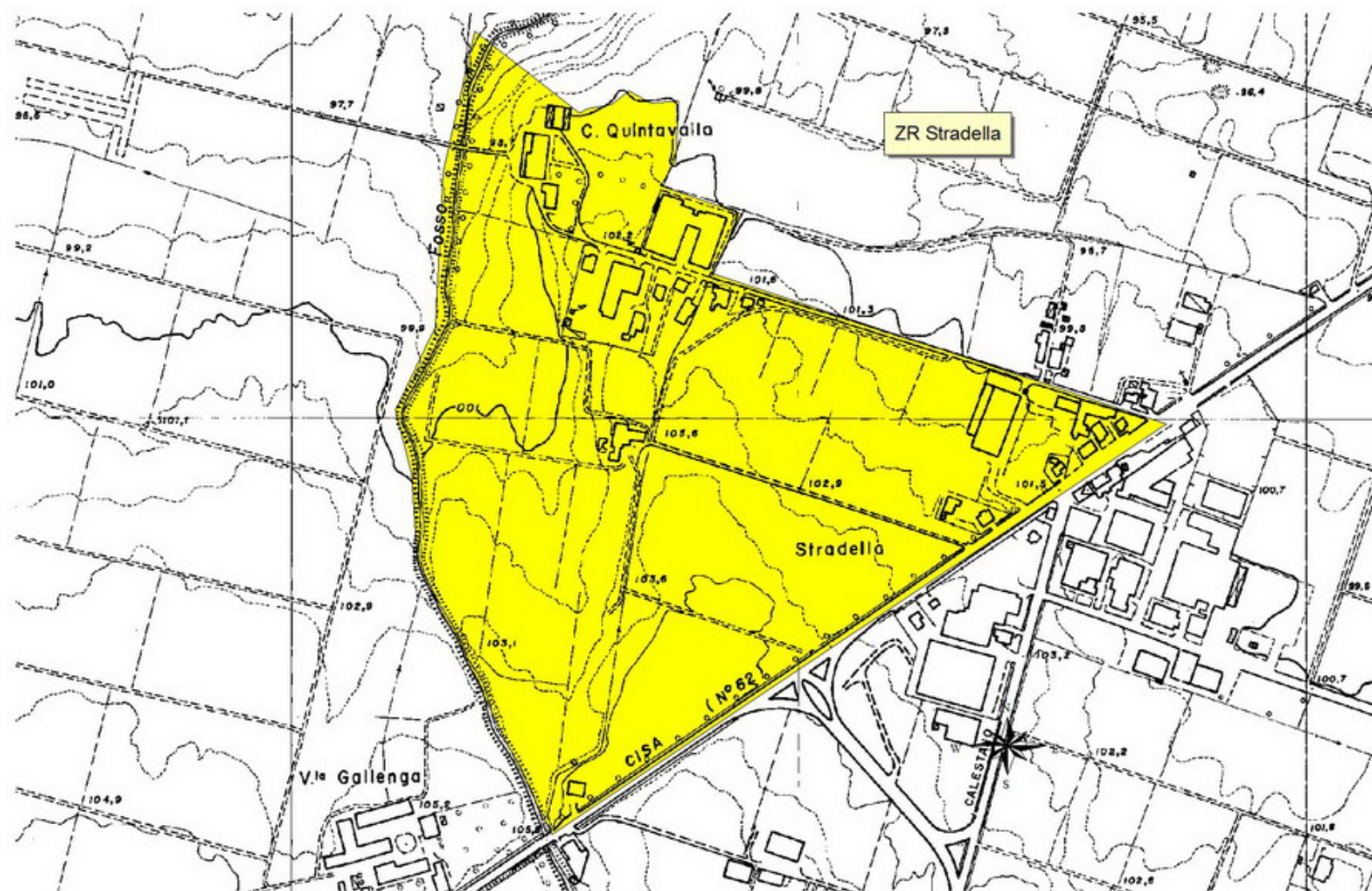
Istituzione: 2013
Scadenza 31/01/2015



Casa Pavesi-TipoA
Comune Parma
Estensione:3.867

Confini – zona abitata a sud-ovest dell'incrocio fra strada Lemignano e strada Ponte Lupo, la zona risulta circondata da strade interpoderali

Istituzione: 2013
Scadenza 31/01/2015



Stradella-TipoA
Comune Parma
Estensione: 27.90

Confini – nord-est strada che va a Stradella. Sud confina con via Spezia, ovest con Fosso Mareto

Istituzione: 2013
Scadenza 31/01/2015